

COMUNE DI CASAMICCIOLA TERME
 Provincia di Napoli

"I percorsi delle Thermae" - progetto di massima - trasformazione urbana (Art. 120 T.U. enti locali)

-Comitato Colibri:



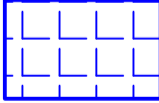


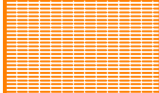

Presidente: Caterina Iacono
 Giuseppe Mazzella
 Lucilla Monti
 Angelo D'Abundo
 Franco Borgogna
 Gianni Vuoso

Elaborato:

>Fogli nn°1-7-8-9-10-11 con inquadramento delle zone di interesse scala 1:4000

PIANIFICAZIONE DEGLI INTERVENTI:

- 1) - Sistemazione dell'area portuale esistente di natura mista (commerciale e turistica) con il potenziamento dei pontili e servizi per il porto, riqualificazione dell'approdo da diporto come porticciolo - proposta per un unico gestore;
- 2) - Centro Internazionale di Riabilitazione Polifunzionale con Centro di Ricerca;
- 3) - Ufficio turistico e servizi al sistema economico;
- 4) - Struttura para ospedaliera, terme-SPA, Fitness Centre, foresteria ed albergo;
- 5) - Centro Commerciale ed aree verdi con parcheggi sotterranei;
- 6) - Centro Congressuale e per Meeting;
- 7) - Youth Club International, caffè, ristorante, boutiques, roof garden;
- 8) - Museo Civico di Storia Moderna e Contemporanea dell'isola d'Ischia e delle "Isole Napolitane";
- 9) - Giardino Mediterraneo nella Villa Comunale della Bellavista;
- 10) - Riqualificazione e rilancio produttivo di Piazza dei Bagni del Gurgitello;
- 11) - Centro Culturale Polivalente dell'Osservatorio Geofisico 1885 nel Museo Civico con la Vasca Sismica, la Sala della Meridiana, il terrazzo sull'infinito, la sala Cristofaro Mennella ed il Giardino Storico così come già allestiti nel 2003;
- 12) - Riqualificazione e rilancio produttivo del Bacino termale di La Rita con un Museo dell'Acqua;
- 13) - Collegamento viario tra strada La Rita ed alveo strada Lacco Ameno;
- 14) - Intervento di ingegneria idraulica di affiancamento all'acqua corrente dell'acqua termale per le zone da Piazza dei Bagni del Gurgitello a scendere per l'area della Marina, Piazza Bagni e La Rita: ripristino delle antiche fontane pubbliche un tempo alimentate dalle fonti di Buceto e Ervaniello, da alimentare con acque termali con fonti La Rita e Bagni
- 15) - Nuova area a verde attrezzato e parcheggio con riqualificazione e rilancio produttivo di Piazza Majo; Pianificazione energetica per quartieri oltre utilizzo di risorse geotermiche: piano di utilizzazione dell'energia geotermica presente nel territorio di Casamicciola per quartieri Majo, Bagni, La Rita, Perrone e Marina con utilizzo di sonde geotermiche ai sensi dell'art. 10 D.L. 22/2010;
- 16) - Parcheggio-giardino litoranea Casamicciola-Lacco Ameno.

-  Pio Monte della Misericordia
-  Pio Monte della Misericordia - Piazza Bagni
-  Villa Comunale della Bellavista - Villa Napoleon
-  Osservatorio geofisico
-  strada collegante il Pio Monte della Misericordia con la Piazza Bagni
-  Pio Monte della Misericordia - La Rita
-  Area destinata a parcheggio-giardino

